

**PLAN DEPARTEMENTAL
POUR LA PROTECTION DU MILIEU
AQUATIQUE ET LA GESTION DES
RESSOURCES PISCICOLES
DE LA DRÔME**

Volume 2

Récapitulatif

-

Cartographie thématique

-

Plan d'Actions Nécessaires – PAN

Septembre 2004

**Fédération de la Drôme pour la Pêche
et la Protection du Milieu Aquatique**
B.P. 309 – 50 chemin de Laprat – 26003 VALENCE Cedex

SOMMAIRE GENERAL

VOLUME 1 : RAPPORT DE PRESENTATION

- 1^{ère} Partie : Objectifs de l'étude**
- 2^{ème} Partie : Eléments méthodologiques**
- 3^{ème} Partie : Synthèse des résultats**

VOLUME 2 : RAPPORT TECHNIQUE

- 1^{ère} Partie : Récapitulatif et Cartographie thématique**
- 2^{ème} Partie : Plan d'Actions Nécessaires - PAN**

VOLUME 3 : RAPPORT TECHNIQUE

- 3^{ème} Partie : Fiches descriptives des contextes piscicoles**

SOMMAIRE

1 ère Partie : Récapitulatif et Cartographie thématique

Table 1 - 5 : Récapitulatif des contextes piscicoles de la Drôme

Table 6 : Classement des contextes piscicoles par domaines piscicoles

Table 7 : Classement des contextes piscicoles par niveaux de fonctionnalité

Table 8 : Classement des contextes piscicoles par modes de gestion

Carte 1 : Contextes piscicoles de la Drôme

Carte 2 : Gestion des contextes piscicoles de la Drôme

Carte 3 : Contrat de rivière et S.A.G.E. de la Drôme

2 ème Partie : Plan Actions Nécessaires - PAN

- ▶ Intitulé du contexte / Identifiant du contexte
- ▶ Domaine piscicole / Etat fonctionnel / Mode de gestion
- ▶ Module d'Actions Cohérentes / Recommandations
- ▶ Gains piscicoles / Niveau de fonctionnalité ciblé / Coût global
- ▶ Structures de gestion / Associations de Pêche
- ▶ Maîtres d'ouvrages pressentis / Partenaires financiers et techniques

PARTIE 1

Récapitulatif

-

Cartographie thématique




RECAPITULATIF DES CONTEXTES PISCICOLES DU DEPARTEMENT DE LA DRÔME

Légende :



Domaine piscicole

	Salmonicole
	Intermédiaire
	Cyprinicole

Etat fonctionnel

	Conforme
	Perturbé
	Dégradé

Mode de gestion

	Patrimoniale
	Patrimoniale différée

Intérêt patrimonial

★ ★ ★	Fort
★ ★	Moyen
★	Faible

Module d'Actions Cohérentes

	MAC proposé
---	-------------

Contrat de rivière / SAGE


✓	En phase d'étude
	Réalisation en cours

Table 1 - Récapitulatif des contextes piscicoles

Bassin	Intitulé du contexte	Identifiant du contexte	Domaine piscicole	Etat fonctionnel	Mode de gestion	Intérêt patrimonial	M A C	Contrat de Rivière	S A G E	Association de pêche	Observations
Affluents RG du Rhône au nord de l'Isère	Les Orons et les Collières	V34 - 01 - SP				★★		✓	✓	- La Truite des Veuzes et d'Oron - La Gaule Anneyronnaise - La Gaule Rambertoise - AAPPMA (38) - Beaurepaire ; Chanas	5 % du bassin dans Dpt Isère
	Le Régrimay	V34 - 02 - SC				★★★		✓	✓	- l'Association de Lens Lestang	70 % du bassin dans Dpt Isère
	Le Bancel	V34 - 03 - SP				★★		✓	✓	- L'Association d'Albon et du Bancel - La Gaule Anneyronnaise	2 kms aval du Bancel dans le contexte Rhône
	La Galaure aval	V36 - 04 - IP				★★		✓		- La Truite de la Galaure	3 kms aval du Bancel dans le contexte Rhône
	<i>La Galaure amont et le Galaveyson</i>	<i>PDPG 38</i>				★★★		✓		<i>- La Truite de la Galaure - AAPPMA (38) - Roybon</i>	<i>80 % du bassin dans Dpt Isère</i>
	La Bouterne	V37 - 05 - SD				★		✓		- La Truite Bouternoise - La Gaule Romaneise et Péageoise	
L'Isère et ses affluents	La Veauenes	W35 - 06 - SD				★		✓		- La Gaule Romaneise et Péageoise	
	L'Herbasse aval	W35 - 07 - ID				★★				- La Gaule Romaneise et Péageoise	Contrat de milieu 1996-2001
	L'Herbasse médiane et la Limone	W35 - 08 - SP				★★★				- La Gaule Romaneise et Péageoise - Amicale des pêcheurs de St-Christophe et le Laris	Contrat de milieu 1996-2001
	L'Herbasse amont	W35 - 09 - SC				★★★				- La Gaule Romaneise et Péageoise	40% du bassin dans Dpt Isère Contrat de milieu 1996-2001
	Le Chalon	W34 - 10 - SC				★★★		<input checked="" type="checkbox"/>		- La Gaule Romaneise et Péageoise	
	La Savasse aval	W34 - 11 - ID				★		<input checked="" type="checkbox"/>		- La Gaule Romaneise et Péageoise	
	La Savasse amont	W34 - 12 - SP				★★		<input checked="" type="checkbox"/>		- La Gaule Romaneise et Péageoise	
	La Joyeuse	W34 - 13 - SD				★		<input checked="" type="checkbox"/>		- La Gaule Romaneise et Péageoise	

Table 2 - Récapitulatif des contextes piscicoles








































Bassin	Intitulé du contexte	Identifiant du contexte	Domaine piscicole	Etat fonctionnel	Mode de gestion	Intérêt patrimonial	M A C	Contrat de Rivière	S A G E	Association de pêche	Observations	
L'Isère et ses affluents	L'Isère	W34 - 14 - ID				★ ★				- La Gaule Romanaise et Péageoise	4 kms aval de l'Isère dans le contexte Rhône	
	La Bourne aval et la Lyonne	W33 - 15 - SP				★ ★ ★		<input checked="" type="checkbox"/>		- La Gaule Romanaise et Péageoise - La Gaule du Royans - AAPPMA (38) - Pont en Royans	5 % du bassin dans Dpt Isère	
	La Vernaison	W33 - 16 - SC				★ ★ ★		<input checked="" type="checkbox"/>		- La Truite du Vercors - La Gaule du Royans		
Affluents RG du Rhône entre Isère et Drôme	La Barberolle aval	V40 - 17 - ID				★			<input checked="" type="checkbox"/>	- Association des Pêcheurs de la plaine de Valence		
	La Barberolle amont	V40 - 18 - SC				★ ★ ★			<input checked="" type="checkbox"/>	- Association des Pêcheurs de la plaine de Valence		
	La Véore aval	V40 - 19 - SD				★ ★		<input checked="" type="checkbox"/>		- Association des Pêcheurs de la plaine de Valence - La Truite de la Véore	13 kms aval de la Véore dans le contexte Rhône	
	La Véore amont	V40 - 20 - SP				★ ★ ★		<input checked="" type="checkbox"/>		- La Truite de la Véore		
La Drôme et ses affluents	La Drôme aval	V42 - 21 - IP				★ ★			<input checked="" type="checkbox"/>	<input checked="" type="checkbox"/>	- La Truite Dioise - La Truite du Désert - L'Association des Pêcheurs de la Moyenne Vallée de la Drôme - La Gaule Alexoise et Granoise - La Gaule Livronnaise - Les Amis de la Gaule Loriolaise	2 kms aval de la Drôme dans le contexte Rhône
	La Sye	V42 - 22 - SP				★ ★ ★		<input checked="" type="checkbox"/>	<input checked="" type="checkbox"/>	- L'Association des Pêcheurs de la Moyenne Vallée de la Drôme		
	La Gervanne aval	V42 - 23 - SP				★ ★ ★		<input checked="" type="checkbox"/>	<input checked="" type="checkbox"/>	-La Préservatrice de la Gervanne		
	La Gervanne amont	V42 - 24 - SC				★ ★ ★		<input checked="" type="checkbox"/>	<input checked="" type="checkbox"/>	-La Préservatrice de la Gervanne		
	La Roanne amont	V42 - 25 - SC				★ ★		<input checked="" type="checkbox"/>	<input checked="" type="checkbox"/>	-La Truite du Désert		

Table 3 - Récapitulatif des contextes piscicoles

Bassin	Intitulé du contexte	Identifiant du contexte	Domaine piscicole	Etat fonctionnel	Mode de gestion	Intérêt patrimonial	M A C	Contrat de Rivière	S A G E	Association de pêche	Observations
La Drôme et ses affluents	La Drôme médiane	V42 - 26 - SP				★★		<input checked="" type="checkbox"/>	<input checked="" type="checkbox"/>	-La Truite Dioise	
	Le Bès	V42 - 27 - SC				★★★		<input checked="" type="checkbox"/>	<input checked="" type="checkbox"/>	-La Truite Dioise	
	La Drôme amont	V42 - 28 - SC				★★★		<input checked="" type="checkbox"/>	<input checked="" type="checkbox"/>	-La Truite Dioise	
Affluents RG du Rhône au sud de la Drôme	Le Roubion aval	V44 - 29 - ID				★				- La Gaule Montlienne - La Truite du Roubion	3 kms aval du Roubion dans le contexte Rhône
	Le Roubion amont	V44 - 30 - SC				★★★				- La Truite de Bourdeaux - La Truite du Roubion	
	Le Jabron	V44 - 31 - ID				★★				- La Gaule Montlienne - La Truite du Jabron	
	La Vence	V45 - 32 - SC				★★				- La Gaule Tricastine	
	La Berre	V45 - 33 - IP				★				- La Gaule Tricastine - La Gaule Pierrelatine	6 kms aval de la Berre dans le contexte Rhône
	Le Lauzon amont	V51 - 34 - ID				★				- La Gaule Tricastine - La Gaule Pierrelatine	
Le Lèz et ses affluents	Le Lèz médian	V52 - 35 - ID				★		<input checked="" type="checkbox"/>		- La Gaule Tricastine - La Gaule Colonzelloise - AAPPMA (84) - Grillon	5% du bassin dans Dpt Vaucluse
	L'Aulière	V52 - 36 - SP				★★★		<input checked="" type="checkbox"/>		- La Gaule Colonzelloise - AAPPMA (84) - Grillon	70% du bassin dans Dpt Vaucluse
	Le Pègue et le Rieumeau	V52 - 37 - SD				★		<input checked="" type="checkbox"/>		- La Gaule Tricastine - AAPPMA (84) - Grillon	15% du bassin dans Dpt Vaucluse
	Le Lèz amont	V52 - 38 - SP				★★		<input checked="" type="checkbox"/>		- La Gaule Tricastine - La Truite du Lèz	

Table 4 - Récapitulatif des contextes piscicoles

Bassin	Intitulé du contexte	Identifiant du contexte	Domaine piscicole	Etat fonctionnel	Mode de gestion	Intérêt patrimonial	M A C	Contrat de Rivière	S A G E	Association de pêche	Observations	
L'Eygues et ses affluents	L'Eygues aval	PDPG 84				★				- La Gaule de l'Eygues et de l'Oule - AAPPMA (84) - Vaison ; Orange	60% du bassin dans Dpt Vaucluse	
	L'Eygues médian	V53 - 39 - ID				★				- La Gaule de l'Eygues et de l'Oule	15% du bassin dans Dpt Hautes-Alpes	
	Le Bentrax	V53 - 40 - SC				★★★				- La Gaule de l'Eygues et de l'Oule		
	L'Oule amont et l'Establet	V53 - 41 - SC				★★★				- La Gaule de l'Eygues et de l'Oule	60% du bassin dans Dpt Hautes-Alpes	
	L'Eygues amont et l'Armalauze	V53 - 42 - SC				★★				- La Gaule de l'Eygues et de l'Oule	65% du bassin dans Dpt Hautes-Alpes	
L'Ouvèze et ses affluents	L'Ouvèze médiane	V60 - 43 - IP				★★			ⓘ	- La Truite de l'Ouvèze	25% du bassin dans Dpt Vaucluse	
	Le Toulourenc	PDPG 84				★★				- La Truite de l'Ouvèze - AAPPMA (84) - Vaison	55% du bassin dans Dpt Vaucluse	
	Le Derbous	V60 - 44 - SC				★★★				- La Truite de l'Ouvèze		
	Le Menon	V60 - 45 - SC				★★★				- La Truite de l'Ouvèze		
	L'ouvèze amont et le Charuis	V60 - 46 - SC				★★★				- La Truite de l'Ouvèze		
Le Buëch et ses affluents	La Méouge aval	X10 - 47 - IP				★★			ⓘ	✓	- La Truite de la Méouge - AAPPMA (05) - Laragne	60% du bassin dans Dpt Hautes-Alpes
	La Méouge amont	X10 - 48 - SC				★★				✓	- La Truite de la Méouge	
	Le Céans	PDPG 05			NC	NC					NC	
	Le Buëch amont	PDPG 05			NC	NC					NC	

Table 5 - Récapitulatif des contextes piscicoles






Bassin	Intitulé du contexte	Identifiant du contexte	Domaine piscicole	Etat fonctionnel	Mode de gestion	Intérêt patrimonial	M A C	Contrat de Rivière	S A G E	Association de pêche	Observations
Durance	<i>Le Jabron</i>	PDPG 04			NC	NC				NC	
Rhône	<i>Le Rhône à l'aval de Lyon</i>	CNR				★ ★				NC	

TABLE 6 : CLASSEMENT DES CONTEXTES PAR DOMAINES PISCICOLES

Salmonicole	<p>01 - Les Orons et les Collières 02 - Le Régrimay 03 - Le Bancel 00 - <i>La Galaure amont et le Galaveyson</i> 05 - La Bouterne 06 - La Veaunes 08 - L'Herbasse médiane et la Limone 09 - L'Herbasse amont 10 - Le Chalon 12 - La Savasse amont 13 - La Joyeuse 15 - La Bourne aval et la Lyonne 16 - La Vernaison 18 - La Barberolle amont 19 - La Véore aval 20 - La Véore amont 22 - La Sye 23 - La Gervanne aval 24 - La Gervanne amont 25 - La Roanne amont 26 - La Drôme médiane 27 - Le Bès 28 - La Drôme amont 30 - Le Roubion amont 32 - La Vence 36 - L'Aulière 37 - Le Pègue et le Rieumeau 38 - Le Lèz amont 40 - Le Bentrax 41 - L'Oule amont et l'Establet 42 - L'Eygues amont et l'Armalauze 00 - Le Toulourenc 44 - Le Derbous 45 - Le Menon 46 - L'ouvèze amont et le Charuis 48 - La Méouge amont 00- <i>Le Céans</i> 00 - <i>Le Buëch amont</i></p>
--------------------	---

Intermédiaire	04 - La Galaure aval 07 - L'Herbasse aval 11 - La Savasse aval 14 - L'Isère 17 - La Barberolle aval 21 - La Drôme aval 29 - Le Roubion aval 31 - Le Jabron 33 - La Berre 34 - Le Lauzon amont 35 - Le Lèz médian <i>00 - L'Eygues aval</i> 39 - L'Eygues médian 43 - L'ouvèze médiane 47 - La Méouge aval
Cyprinicole	<i>00 – Le Rhône à l'aval de Lyon</i>

Remarque :

Les contextes numérotés « 00 » et dont le nom figure en italique appartiennent aux départements limitrophes.

TABLE 7 : CLASSEMENT DES CONTEXTES PAR NIVEAUX DE FONCTIONNALITE

<p style="text-align: center;">Conforme</p>	<p>02 - Le Régrimay 00 - <i>La Galaure amont et le Galaveyson</i> 09 - L'Herbasse amont 10 - Le Chalon 16 - La Vernaison 18 - La Barberolle amont 24 - La Gervanne amont 25 - La Roanne amont 27 - Le Bès 28 - La Drôme amont 30 - Le Roubion amont 32 - La Vence 40 - Le Bentrix 41 - L'Oule amont et l'Establet 42 - L'Eygues amont et l'Armalauze 00 - Le Toulourenc 44 - Le Derbous 45 - Le Menon 46 - L'ouvèze amont et le Charuis 48 - La Méouge amont</p>
<p style="text-align: center;">Perturbé</p>	<p>01 - Les Orons et les Collières 03 - Le Bancel 04 - La Galaure aval 08 - L'Herbasse médiane et la Limone 12 - La Savasse amont 15 - La Bourne aval et la Lyonne 20 - La Véore amont 21 - La Drôme aval 22 - La Sye 23 - La Gervanne aval 33 - La Berre 26 - La Drôme médiane 36 - L'Aulière 38 - Le Lèz amont 43 - L'ouvèze médiane 47 - La Méouge aval 00- <i>Le Céans</i> 00 - <i>Le Buëch amont</i> 00 - <i>Le Jabron</i> 00 – <i>Le Rhône à l'aval de Lyon</i></p>

Dégradé	05 - La Bouterne 06 - La Veunes 07 - L'Herbasse aval 11 - La Savasse aval 13 - La Joyeuse 14 - L'Isère 17 - La Barberolle aval 19 - La Véore aval 29 - Le Roubion aval 31 - Le Jabron 34 - Le Lauzon amont 35 - Le Lèz médian 37 - Le Pègue et le Rieumeau <i>00 - L'Eygues aval</i> 39 - L'Eygues médian
----------------	---

Remarque :

Les contextes numérotés « 00 » et dont le nom figure en italique appartiennent aux départements limitrophes.


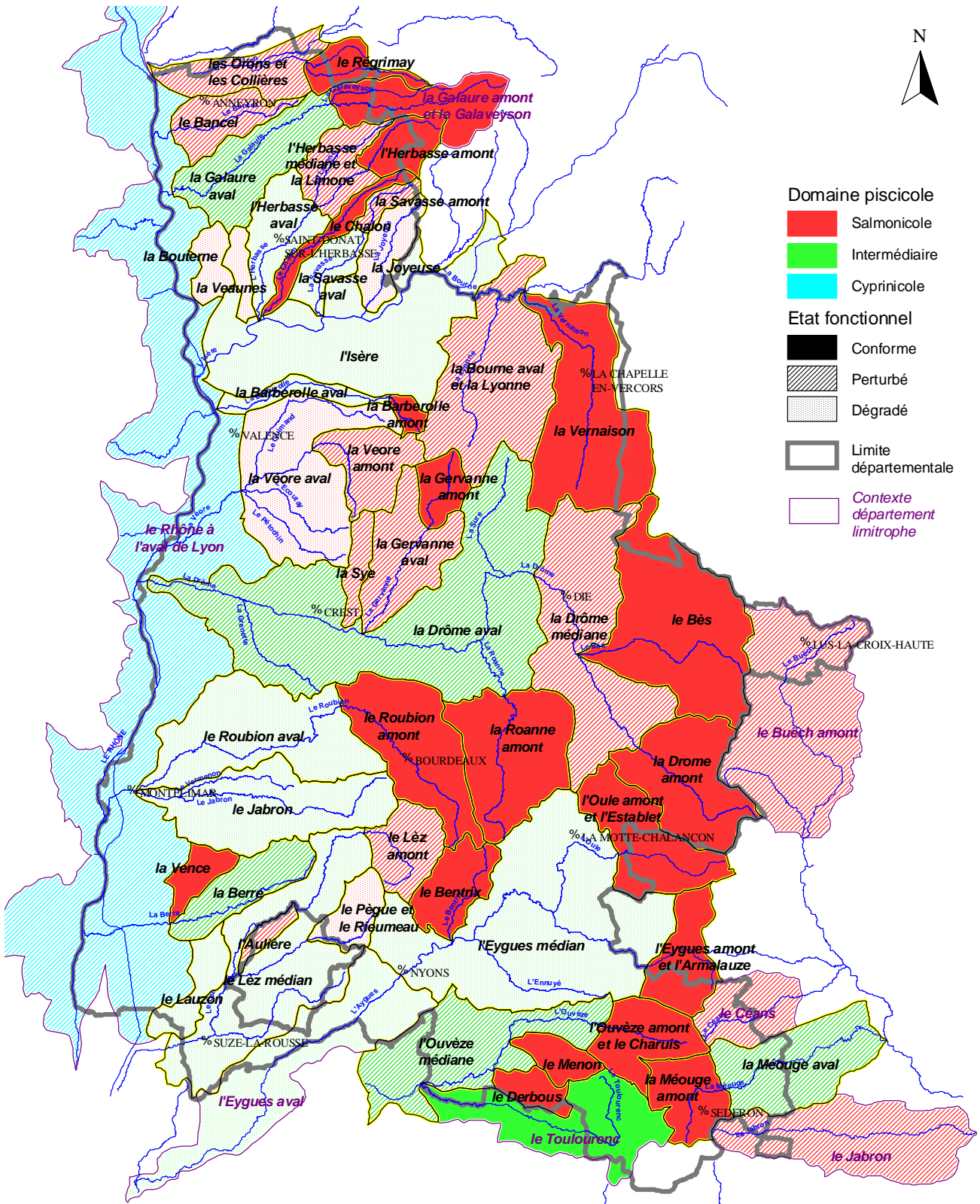
**TABLE 8 : CLASSEMENT DES CONTEXTES PAR
MODES DE GESTION**

<p style="text-align: center;">Patrimoniales</p>	<p>02 - Le Régrimay 03 - Le Bancel 04 - La Galaure aval 08 - L'Herbasse médiane et la Limone 09 - L'Herbasse amont 10 - Le Chalon 12 - La Savasse amont 16 - La Vernaison 18 - La Barberolle amont 20 - La Véore amont 22 - La Sye 24 - La Gervanne amont 25 - La Roanne amont 26 - La Drôme médiane 27 - Le Bès 28 - La Drôme amont 30 - Le Roubion amont 32 - La Vence 36 - L'Aulière 38 - Le Lèz amont 40 - Le Bentrax 41 - L'Oule amont et l'Establet 42 - L'Eygues amont et l'Armalauze 43 - L'ouvèze médiane 45 - Le Menon 46 - L'ouvèze amont et le Charuis 47 - La Méouge aval 44 - Le Derbous 48 - La Méouge amont</p>
<p style="text-align: center;">Patrimoniales différées</p>	<p>01 - Les Orons et les Collières 05 - La Bouterne 07 - L'Herbasse aval 11 - La Savasse aval 13 - La Joyeuse 14 - L'Isère 15 - La Bourne aval et la Lyonne 17 - La Barberolle aval 19 - La Véore aval 21 - La Drôme aval 23 - La Gervanne aval 29 - Le Roubion aval</p>

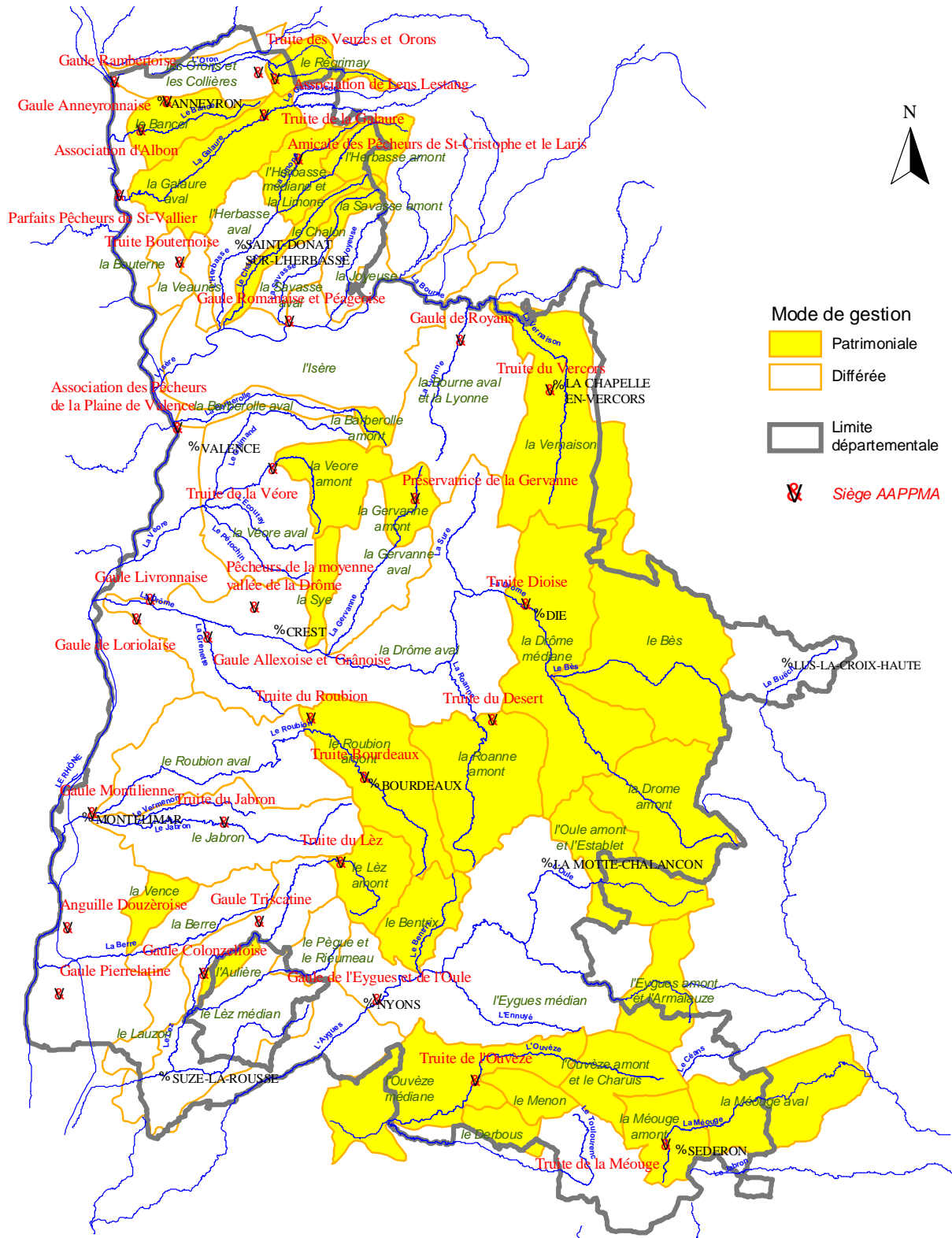
**Patrimoine différé
(suite)**

- 31 - Le Jabron
- 33 - La Berre
- 34 - Le Lauzon amont
- 35 - Le Lèz médian
- 37 - Le Pègue et le Rieumeau
- 39 - L'Eygues médian

Carte 1 - Contextes piscicoles de la drôme

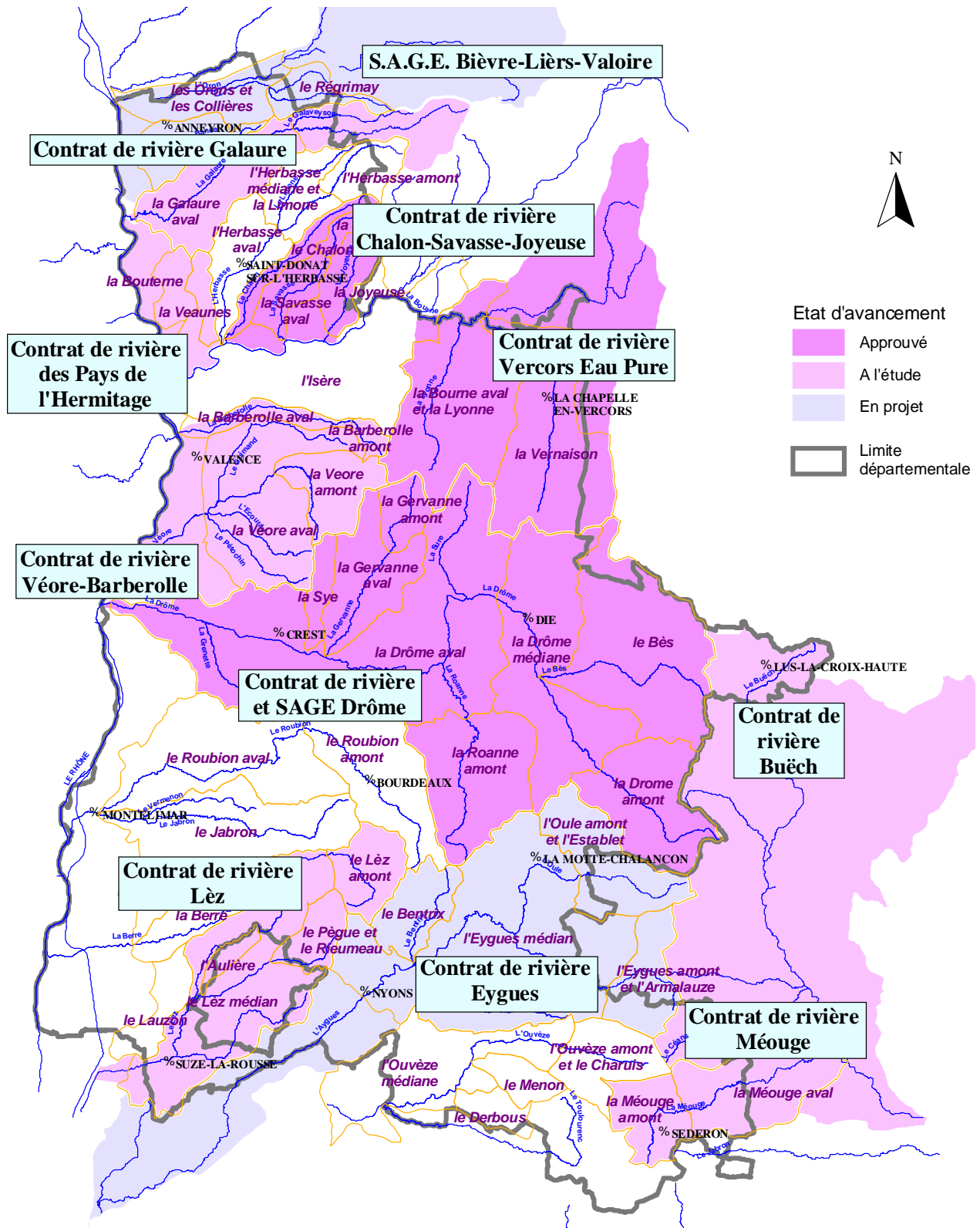


Carte 2 - Gestion des contextes piscicoles de la Drôme



0 20 40 Kilomètres

Carte 3 - Contrats de rivière et SAGE



0 20 40 Kilomètres

PARTIE 2

Plan d'Actions Nécessaires

P.A.N.

PLAN D' ACTIONS NECESSAIRES

P.A.N.

*Synthèse des recommandations d'actions et
des Modules d'Actions Cohérentes (MAC)*

Contextes piscicoles classés par grandes unités hydrographiques

- Affluents RG du Rhône au nord de l'Isère
- L'Isère et ses affluents
- Affluents RG du Rhône entre Isère et Drôme
- La Drôme et ses affluents
- Affluents RG du Rhône au sud de la Drôme
- Le Lèz et ses affluents
- L'Eygues et ses affluents
- L'Ouvèze et ses affluents
- Le Buëch et ses affluents

Affluents RG du Rhône au nord de l'Isère

Intitulé du contexte Identifiant du contexte	Domaine piscicole Etat fonctionnel Mode de gestion	Module d'Actions Cohérentes Recommandations	Gains piscicoles en truites adultes Gains en pourcentage de fonctionnalité Niveau de fonctionnalité ciblé Coût global (M.A.C.)	Stru Assc
<p>Les Orons et les Collières</p> <p>V34 - 01 - SP</p>	<p>Salmonicole</p> <p style="background-color: #f8d7da;">Perturbé</p> <p>Patrimoniaie différée</p>	<p>Habitat</p> <ul style="list-style-type: none"> > Reboisement des berges (12.000ml) > Restauration de la ripisylve avec abattage d'arbres (500ml) > Protection des berges en génie végétal (3.000ml) > Nettoyage et entretien de la ripisylve (20.000ml) > Gestion des débits > Contrôle des prélèvements d'eau <p>Eau</p> <ul style="list-style-type: none"> > Amélioration des rejets de la station d'épuration d'Epinozue et de St Sorlin en Valloire > Amélioration des rejets de l'usine de Ravifruit > Traitement des rejets de la pisciculture FontRome <p>Poissons</p> <ul style="list-style-type: none"> > Aménagement des obstacles > Ajustement des déversements > Suivi de la reproduction naturelle 	<p>130 Truites adultes</p> <p>18%</p> <p style="background-color: #f8d7da;">Perturbé</p> <p>Pas de coût global</p>	<p>- Communauté de</p> <p>- La Truite des Ve - La Gaule Anney - La Gaule Rambe - AAPPMA (38) - I</p>
<p>Le Régrimay</p> <p>V34 - 02 - SC</p>	<p>Salmonicole</p> <p>Conforme</p>	<p>Habitat</p> <ul style="list-style-type: none"> > Lutte contre l'extension de la Renouée du Japon (4.000ml)) > Restauration de la ripisylve avec abattage d'arbres (500ml) > Protection des berges en génie végétal (700ml) > Nettoyage et entretien de la ripisylve (2.000ml) <p>Eau</p> <ul style="list-style-type: none"> > Amélioration des rejets de la station d'épuration de Lens-Lestang avec extension du réseau séparatif 	<p>29 Truites adultes</p> <p>9%</p> <p>Conforme</p>	<p>- Communauté de</p>

Affluents RG du Rhône au nord de l'Isère

Intitulé du contexte Identifiant du contexte	Domaine piscicole Etat fonctionnel Mode de gestion	Module d'Actions Cohérentes Recommandations	Gains piscicoles en truites adultes Gains en pourcentage de fonctionnalité Niveau de fonctionnalité ciblé Coût global (M.A.C.)	Stru Assc
Le Bancel V34 - 03 - SP	Salmonicole	MAC Habitat > Reboisement des berges (4.000ml) > Restauration de la ripisylve avec abattage d'arbres (3.000ml) > Protection des berges en génie végétal (1.200ml) > Nettoyage et entretien de la ripisylve (10.000ml) > Etude sur l'impact des prélèvements d'eau (Inventaire et quantification) > Contrôle des prélèvements d'eau Eau > Amélioration du lagunage de St Martin des Rosiers Traitement des rejets polluants > Acquisition foncière en bordure de cours d'eau (6.000mlx10m) > Campagne de sensibilisation des agriculteurs Poissons > Aménagement des obstacles du quartier des Perrets, de Bois Roti et de St Martin des Rosiers sur le Bancel, du pont de la D132 sur l'Andançon, au niveau de l' > Ajustement des déversements > Suivi de la reproduction naturelle	300 Truites adultes	- Communauté de - L'Association d'A - La Gaule Anney
	Perturbé		23%	
	Patrimoniaire		Conforme	
La Galaure aval V36 - 04 - IP	Intermédiaire	MAC Habitat > Protection des berges en génie végétal (2.000ml) > Acquisition foncière en bordure de cours d'eau > Etude sur l'impact des prélèvements d'eau (Inventaire et quantification) Eau > Amélioration de l'assainissement sur les communes de Chateauneuf de Galaure, St Uze, St Barthélémy et Hauterives Poissons > Arrêt progressif des déversements > Etude piscicole sur les potentialité salmonicole des affluents	Augmentation de la biodiversité	- Syndicat intercor Galaure (SIBG) - La Truite de la G
	Perturbé		Conforme	
	Patrimoniaire		699 K€	

Affluents RG du Rhône au nord de l'Isère

Intitulé du contexte Identifiant du contexte	Domaine piscicole Etat fonctionnel Mode de gestion	Module d'Actions Cohérentes Recommandations	Gains piscicoles en truites adultes Gains en pourcentage de fonctionnalité Niveau de fonctionnalité ciblé Coût global (M.A.C.)	Stru Assc
La Bouterne V37 - 05 - SD	Salmonicole	<p>Habitat</p> <ul style="list-style-type: none"> > Reboisement des berges (2.000ml) > Restauration de méandres (2.000ml) > Protection des berges en génie végétal (1.500ml) > Nettoyage et entretien de la ripisylve (5.500ml) > Création de seuils contre l'ensablement du lit (20 seuils) > Etude sur l'impact des prélèvements d'eau (Inventaire et quantification) <p>Eau</p> <ul style="list-style-type: none"> > Amélioration des rejets de la station d'épuration de Chantemerle les Blés > Lutte contre la pollution diffuse en créant des campagnes de sensibilisation auprès des agriculteurs <p>Poissons</p> <ul style="list-style-type: none"> > Aménagement du seuil de la prise d'eau à l'entrée du village de Chantemerle > Ajustement des déversements > Etude piscicole pour le suivi de la reproduction naturelle de la Truite fario 	80 Truites adultes	<ul style="list-style-type: none"> - Syndicat Intercoi Torras, de la Bout - Syndicat Intercoi d'Aménagement c l'Hermitage (SIAM)
	Dégradé		19%	
	Patrimoniales différées		Dégradé	595 K€

L'Isère et ses affluents

Intitulé du contexte Identifiant du contexte	Domaine piscicole Etat fonctionnel Mode de gestion	Module d'Actions Cohérentes Recommandations	Gains piscicoles en truites adultes Gain en pourcentage de fonctionnalité Niveau de fonctionnalité ciblé Coût global	Structure de gestion Association de Pêche	Maitre d'ouvrage pressenti Partenaires financiers et techniques
La Veunes W35 - 06 - SD	Salmonicole Dégradé Patrimoniaie différée	Habitat > Reboisement des berges (6.000ml) > Restauration de la ripisylve avec abattage d'arbres (3.000ml) > Protection des berges en génie végétal (1.500ml) > Nettoyage et entretien de la ripisylve (7.000ml) > Restauration de 3 méandres, pose d'épis et de seuils > Lutte contre l'ensablement du lit Eau > Amélioration du rejet de Chavannes > Acquisition foncière en bordure de cours d' eau (8.000m x10m) > Campagne de sensibilisation des agriculteurs Poissons > Aménagement des seuils du Mouchet, des Marelles et du pont de la D260 > Etude piscicole pour le suivi de la truite	40 Truites adultes 12% Dégradé	- Syndicat intercommunal de défense contre les crues de la Veunes - Syndicat Intercommunal d'Actions Multiples et d'Aménagement du Territoire du Pays de l'Hermitage (SIAMAT) - La Gaule Romanaise et Péageoise	- Syndicat intercommunal de défense contre les crues de la Veunes - Syndicat Intercommunal d'Actions Multiples et d'Aménagement du Territoire du Pays de l'Hermitage (SIAMAT) - Agence de l'Eau RMC [F] - Région Rhône-Alpes [F] - Département de la Drôme [F] - Chambre d'agriculture de la Drôme [F+T] - Fédération de Pêche de la Drôme [F] - Conseil Supérieur de la Pêche [F+T]
L'Herbasse aval W35 - 07 - ID	Intermédiaire Dégradé Patrimoniaie différée	M A C Habitat > Reboisement des berges (6.000ml) > Protection des berges en génie végétal (3.000ml) > Acquisition foncière en bordure de cours d'eau 15.000ml) > Etude sur l'impact des prélèvements d'eau (Inventaire et quantification) Eau > Amélioration du fonctionnement de la station d'épuration de Saint Donat > Amélioration de l'assainissement sur les communes de Margès et Charmes (en cours de réalisation) Poissons > Ajustement des déversements > Etude du peuplement piscicole	Augmentation de la biodiversité Perturbé 1.212 K€	- Syndicat Intercommunal d'Aménagement de l'Herbasse (SIABH) - La Gaule Romanaise et Péageoise	- Syndicat Intercommunal d'Aménagement de l'Herbasse (SIABH) - Fédération de pêche de la Drôme - Chambre d'agriculture de la Drôme - Agence de l'Eau RMC [F] - Région Rhône-Alpes [F] - Département de la Drôme [F] - Chambre d'agriculture de la Drôme [F+T] - Fédération de Pêche de la Drôme [F] - Conseil Supérieur de la Pêche [F+T]
	Salmonicole	Habitat > Etude sur l'impact des prélèvements d'eau de surface Eau	750 Truites adultes PDPC de la Drôme - 2005	- Syndicat Intercommunal d'Aménagement de	- Syndicat Intercommunal d'Aménagement de

L'Isère et ses affluents

Intitulé du contexte Identifiant du contexte	Domaine piscicole Etat fonctionnel Mode de gestion	Module d'Actions Cohérentes Recommandations	Gains piscicoles en truites adultes Gain en pourcentage de fonctionnalité Niveau de fonctionnalité ciblé Coût global	Structure de gestion Association de Pêche	Maitre d'ouvrage pressenti Partenaires financiers et techniques
L'Herbasse médiane et la Limone W35 - 08 - SP	<div style="background-color: #f08080; border: 1px solid black; padding: 5px; text-align: center;">Perturbé</div> <div style="background-color: #ffff00; border: 1px solid black; padding: 5px; text-align: center;">Patrimoniale</div>	<div style="background-color: #add8e6; border: 1px solid black; padding: 5px; text-align: center; font-weight: bold; font-size: 1.2em;">MAC</div> <p>> Amélioration de l'assainissement des communes de Miribel, de St Laurent d'Onay et de, St Christophe et le Laris > Traitement des rejets d'élevage de trois exploitations</p> <p>Poissons</p> <p>> Aménagement des obstacles pour la franchissabilité sur l'Herbasse au Gat; sur la Limone pont de la D538, pré du Moulin, pont D265, pont du Poulet et les Couvières; sur la Tirette aux Gilinières, D187, D26 et D66 > Arrêt des déversements</p>	<div style="text-align: center; padding: 5px;">34%</div> <div style="text-align: center; padding: 5px;">Conforme</div> <div style="text-align: center; padding: 5px;">488 K€</div>	<div style="padding: 5px;">l'Herbasse (SIABH)</div> <div style="padding: 5px;"> <ul style="list-style-type: none"> - La Gaule Romanaise et Péageoise - l'Amicale des pêcheurs de Saint-Christophe et le Laris </div>	<div style="padding: 5px;">l'Herbasse (SIABH)</div> <div style="padding: 5px;"> <ul style="list-style-type: none"> - Agence de l'Eau RMC [F+T] - Région Rhône-Alpes [F] - Département de la Drôme [F] - Fédération de Pêche de la Drôme [F] - Conseil Supérieur de la Pêche [F+T] </div>

L'Isère et ses affluents

Intitulé du contexte Identifiant du contexte	Domaine piscicole Etat fonctionnel Mode de gestion	Module d'Actions Cohérentes Recommandations	Gains piscicoles en truites adultes Gain en pourcentage de fonctionnalité Niveau de fonctionnalité ciblé Coût global	Structure de gestion Association de Pêche	Maitre d'ouvrage pressenti Partenaires financiers et techniques
L'Herbasse amont W35 - 09 - SC	<p>Salmonicole</p> <hr/> <p>Conforme</p> <hr/> <p>Patrimoniale</p>	<p>Habitat</p> <ul style="list-style-type: none"> > Etude sur l'impact des plans d'eau en tête de bassin (Herbasse) > Etude sur l'impact des prélèvements d'eau (Inventaire et quantification) > Contrôle des prélèvements d'eau <p>Eau</p> <ul style="list-style-type: none"> > Amélioration des rejets de Montrigaud et de St Bonnet de Valclérieux > Traitement des rejets d'élevage sur le 1/3 aval du contexte <p>Poissons</p> <ul style="list-style-type: none"> > Aménagement des obstacles des Meuilles sur le Martinet, du château de Solage et pont du Sinvalet sur le Valéré, du pont du Mouchet sur l'Envers, de la Reilla et des Balmes sur la Verne et les Adrets sur le Chénard > Arrêt des déversements > Suivi de la reproduction naturelle > Proposition d'arrêt de Biotope 	<p>107 Truites adultes</p> <hr/> <p>10%</p> <hr/> <p>Conforme</p> <hr/>	<p>- Syndicat Intercommunal d'Aménagement de l'Herbasse (SIABH)</p> <hr/> <p>- La Gaule Romaneise et Péageoise</p>	<p>- Syndicat Intercommunal d'Aménagement de l'Herbasse (SIABH)</p> <hr/> <p>- Agence de l'Eau RMC [F] - Région Rhône-Alpes [F] - Département de la Drôme [F] - Fédération de Pêche de la Drôme [F] - Conseil Supérieur de la Pêche [F+T]</p>
Le Chalon W34 - 10 - SC	<p>Salmonicole</p> <hr/> <p>Conforme</p> <hr/> <p>Patrimoniale</p>	<p>Eau</p> <ul style="list-style-type: none"> > Amélioration des rejets d'élevage sur le ruisseau de Galaure et à Bonnet-Bonnarde <p>Poissons</p> <ul style="list-style-type: none"> > Aménagements pour rendre franchissable les seuils du Gué Delloule et du Gué de Font Chapelans > Arrêt des déversements 	<p>15 Truites adultes</p> <hr/> <p>4%</p> <hr/> <p>Conforme</p> <hr/>	<p>- Syndicat Intercommunal d'Aménagement des bassins du Chalon et de la Savasse - Communauté de communes du Pays de Romans</p> <hr/> <p>- La Gaule Romaneise et Péageoise</p>	<p>- Syndicat Intercommunal d'Aménagement des bassins du Chalon et de la Savasse - Communauté de communes du Pays de Romans - Fédération de Pêche de la Drôme</p> <hr/> <p>- Agence de l'Eau RMC [F] - Région Rhône-Alpes [F] - Département de la Drôme [F] - Fédération de Pêche de la Drôme [F] - Conseil Supérieur de la Pêche [F+T]</p>
La Savasse aval	<p>Intermédiaire</p> <hr/> <p>Dégradé</p>	<p>Habitat</p> <ul style="list-style-type: none"> > Reboisement des berges (5.000ml) > Acquisition foncière pour espace de liberté du cours d'eau (10Ha) > Restauration de la ripisylve (4.000ml) > Protection des berges en génie végétal (2.200ml) > Etude sur l'impact des prélèvements 	<p>Augmentation de la biodiversité</p> <hr/>	<p>- Syndicat Intercommunal d'Aménagement des bassins du Chalon et de la Savasse - Communauté de communes du Pays de Romans</p>	<p>- Syndicat Intercommunal d'Aménagement des bassins du Chalon et de la Savasse - Communauté de communes du Pays de Romans - Fédération de Pêche de la Drôme</p>

L'Isère et ses affluents

Intitulé du contexte Identifiant du contexte	Domaine piscicole Etat fonctionnel Mode de gestion	Module d'Actions Cohérentes Recommandations	Gains piscicoles en truites adultes Gain en pourcentage de fonctionnalité Niveau de fonctionnalité ciblé Coût global	Structure de gestion Association de Pêche	Maitre d'ouvrage pressenti Partenaires financiers et techniques
W34 - 11 - ID	<p>Dégradé</p> <p>Patrimoniale différée</p>	<p>> Etude sur l'impact des prélèvements d'eau (Inventaire et quantification) > Contrôle des prélèvements d'eau Eau > Amélioration des rejets urbains et industriels de Romans Poissons > Ajustement des déversements</p>	<p>Dégradé</p>	<p>- La Gaule Romanaise et Péageoise</p>	<p>- Agence de l'Eau RMC [F] - Région Rhône-Alpes [F] - Département de la Drôme [F] - Fédération de Pêche de la Drôme [F] - Conseil Supérieur de la Pêche [F+T]</p>
<p>La Savasse amont</p> <p>W34 - 12 - SP</p>	<p>Salmonicole</p> <p>Perturbé</p> <p>Patrimoniale</p>	<p>Habitat > Protection des berges en génie végétal (1.000ml) > Nettoyage et entretien de la ripisylve (5.000ml) > Pose de seuil de calage du lit (10 seuils) > Aménagement piscicole (20 déflecteurs) > Etude sur l'impact des prélèvements d'eau (Inventaire et quantification) Cf. étude SOGREAH 2002-2004 Eau > Amélioration de l'assainissement sur les communes de Montmiral, St Michel et Geysans > Traitement des rejets d'exploitation sur la Druivette et sur le r^{eau} de Bellefont Poissons > Aménagement les obstacles au plan d'eau de Montmiral, à Garagnol (2), à St Michel (2), au bois des Buissées et au pont des Fayolles > Arrêt progressif des déversements > Suivi de la reproduction naturelle</p>	<p>130 Truites adultes</p> <p>35%</p> <p>Conforme</p> <p>675 K€</p>	<p>- Syndicat Intercommunal d'Aménagement des bassins du Chalon et de la Savasse - Communauté de communes du Pays de Romans</p> <p>- La Gaule Romanaise et Péageoise</p>	<p>- Syndicat Intercommunal d'Aménagement des bassins du Chalon et de la Savasse - Communauté de communes du Pays de Romans - Fédération de Pêche de la Drôme</p> <p>- Agence de l'Eau RMC [F] - Région Rhône-Alpes [F] - Département de la Drôme [F] - Fédération de Pêche de la Drôme [F] - Conseil Supérieur de la Pêche [F+T]</p>

L'Isère et ses affluents

Intitulé du contexte Identifiant du contexte	Domaine piscicole Etat fonctionnel Mode de gestion	Module d'Actions Cohérentes Recommandations	Gains piscicoles en truites adultes Gain en pourcentage de fonctionnalité Niveau de fonctionnalité ciblé Coût global	Structure de gestion Association de Pêche	Maitre d'ouvrage pressenti Partenaires financiers et techniques
La Joyeuse W34 - 13 - SD	<p>Salmonicole</p> <p>Dégradé</p> <p>Patrimoniales différées</p>	<p>Habitat</p> <ul style="list-style-type: none"> > Reboisement des berges (5.000ml) > Restauration de la ripisylve (4.000ml) > Nettoyage et entretien de la ripisylve (10.000ml) > Protection des berges en génie végétal (800ml) > Pose de seuils pour lutter contre l'enfoncement du lit (30 seuils) > Etude sur l'impact des prélèvements d'eau (Inventaire et quantification) > Contrôle des prélèvements d'eau <p>Eau</p> <ul style="list-style-type: none"> > Amélioration des rejets urbains de Parnans, Châtillon St Jean et St Paul les Romans > Traitement des rejets d'élevage à l'amont de Châtillon St Jean <p>Poissons</p> <ul style="list-style-type: none"> > Aménagement des seuils de barrages de > Ajustement des déversements 	<p>75 Truites adultes</p> <p>16%</p> <p>Dégradé</p>	<p>- Syndicat Intercommunal d'Aménagement de la Joyeuse</p> <p>- Communauté de communes du Pays de Romans</p> <p>- La Gaule Romanaise et Péageoise</p>	<p>- Syndicat Intercommunal d'Aménagement de la Joyeuse</p> <p>- Communauté de communes du Pays de Romans</p> <p>- Agence de l'Eau RMC [F]</p> <p>- Région Rhône-Alpes [F]</p> <p>- Département de la Drôme [F]</p> <p>- Fédération de Pêche de la Drôme [F]</p> <p>- Conseil Supérieur de la Pêche [F+T]</p>
L'Isère W34 - 14 - IP	<p>Intermédiaire</p> <p>Dégradé</p> <p>Patrimoniales différées</p>	<p>Eau</p> <ul style="list-style-type: none"> > Traitement des rejets urbains et industriels à l'aval de Romans, à l'aval du barrage de Beaumont Montoux, sur la Béaure à St Mamans et le Rioussel à Rochefort Samson > Lutte contre la pollution diffuse avec une campagne de sensibilisation auprès des agriculteurs <p>Poissons</p> <ul style="list-style-type: none"> > Rétablir la connexion avec les affluents > Aménagement des seuils du pont du canal de la Bourne, du stand de tir, de Trignard, de Papelissier, des Etangs et de Favons sur le Rioussel et aménagements (passe) des barrages à Granges les Beaumont et Pisançon sur l'Isère > Ajustement des déversements sur les affluents avec étude piscicoles pour le suivi de reproduction de la Truite Fario 	<p>Augmentation de la biodiversité</p> <p>Dégradé</p>	<p>- Compagnie nationale du Rhône</p> <p>- EDF</p> <p>- La Gaule Romanaise et Péageoise</p>	<p>- Compagnie nationale du Rhône</p> <p>- EDF</p> <p>- Agence de l'Eau RMC [F]</p> <p>- Région Rhône-Alpes [F]</p> <p>- Département de la Drôme [F]</p> <p>- Fédération de Pêche de la Drôme [F]</p> <p>- Conseil Supérieur de la Pêche [F+T]</p>

L'Isère et ses affluents

Intitulé du contexte Identifiant du contexte	Domaine piscicole Etat fonctionnel Mode de gestion	Module d'Actions Cohérentes Recommandations	Gains piscicoles en truites adultes Gain en pourcentage de fonctionnalité Niveau de fonctionnalité ciblé Coût global	Structure de gestion Association de Pêche	Maitre d'ouvrage pressenti Partenaires financiers et techniques
<p>La Bourne aval et la Lyonne</p> <p>W33 - 15 - SP</p>	<p>Salmonicole</p> <p style="background-color: #f0f0f0; text-align: center;">Perturbé</p> <p>Patrimoniales différée</p>	<p>Habitat > Meilleure gestion des débits avec études sur l'impact de la gestion des ouvrages hydrauliques à Bouvante, St Jean, St Laurent sur la Lyonne et Auberives sur la Bourne</p> <p>Eau > Traitement des rejets urbains de Bouvante, Léoncel, St Jean, St Thomas et St Laurent > Traitement des rejets industriels à la Motte Fanjas et sur le Malleval > Traitement du rejet d'élevage à Bouvante</p> <p>Poissons > Aménagement des obstacles à Auberives, St Martin le Colonel, St Jean en Royans et St Thomas > Ajustement des déversements > Suivi de la reproduction naturelle > Etude de la population d'ombres communs</p>	<p>210 Truites adultes</p> <p>18%</p> <p style="background-color: #f0f0f0; text-align: center;">Perturbé</p>	<p>- Communauté de communes du Pays de Royans - Communauté de communes de la Bourne à l'Isère - Parc Naturel Régional du Vercors</p> <p>- La Gaule Romane et Péageoise - La Gaule du Royans - AAPPMA (38) - Pont en Royans</p>	<p>- Communauté de communes du Pays de Royans - Communauté de communes de la Bourne à l'Isère - Parc Naturel Régional du Vercors</p> <p>- Agence de l'Eau RMC [F] - Région Rhône-Alpes [F] - Département de la Drôme [F] - Fédération de Pêche de la Drôme [F] - Conseil Supérieur de la Pêche [F+T]</p>
<p>La Vernaison</p> <p>W33 - 16 - SC</p>	<p>Salmonicole</p> <p>Conforme</p> <p style="background-color: #ffff00;">Patrimoniales</p>	<p>Habitat > Meilleure gestion des débits sur l'Adouin (Micro-centrale)</p> <p>Eau > Traiter les rejets organiques de la commune de St Agnan</p> <p>Poissons > Aménagement des obstacles sur l'Adouin à St Martin en Vercors, sur la Vernaison au Pavillon et à la Chapelle en Vercors > Arrêt des déversements > Proposition d'un arrêté de Biotope</p>	<p>25 Truites adultes</p> <p>3%</p> <p>Conforme</p>	<p>- Communauté de communes du Vercors - Communauté de communes de la Bourne à l'Isère - Parc Naturel Régional du Vercors</p> <p>- La Truite du Vercors - La Gaule du Royans</p>	<p>- Communauté de communes du Vercors - Communauté de communes de la Bourne à l'Isère - Parc Naturel Régional du Vercors</p> <p>- Agence de l'Eau RMC [F] - Région Rhône-Alpes [F] - Département de la Drôme [F] - Fédération de Pêche de la Drôme [F] - Conseil Supérieur de la Pêche [F+T]</p>

Affluents RG du Rhône entre Isère et Drôme

Intitulé du contexte Identifiant du contexte	Domaine piscicole Etat fonctionnel Mode de gestion	Module d'Actions Cohérentes Recommandations	Gains piscicoles en truites adultes Gain en pourcentage de fonctionnalité Niveau de fonctionnalité ciblé Coût global	Structure de gestion Association de Pêche	Maitre d'ouvrage pressenti Partenaires financiers et techniques
La Barberolle aval V40 - 17 - ID	Intermédiaire Dégradé Patrimoniale différée	Habitat > Restauration de la ripisylve (5.000ml) > Reboisement des berges (4.500ml) > Nettoyage et entretien de la ripisylve (9.000ml) > Protection des berges en génie végétal (1.500ml) Eau > Traitement des urbains des Rimas, du Baraban (Fulminat) et du Plovier Poissons > Ajustement des déversements	Augmentation de la biodiversité Dégradé	- Syndicat Intercommunal d'Aménagement du bassin de la Barberolle - Association des Pêcheurs de la plaine de Valence	- Syndicat Intercommunal d'Aménagement du bassin de la Barberolle - Agence de l'Eau RMC [F] - Région Rhône-Alpes [F] - Département de la Drôme [F] - Chambre d'Agriculture de la Drôme [T] - Conseil Supérieur de la Pêche [F+T]
La Barberolle amont V40 - 18 - SC	Salmonicole Conforme Patrimoniale	Poissons > Arrêt des déversements > Suivi de la reproduction naturelle	Pas de calcul car aucune atteinte significative sur le milieu Pas de calcul car aucune atteinte significative sur le milieu Conforme	- Syndicat Intercommunal d'Aménagement du bassin de la Barberolle - Association des Pêcheurs de la plaine de Valence	- Syndicat Intercommunal d'Aménagement du bassin de la Barberolle - Agence de l'Eau RMC [F] - Région Rhône-Alpes [F] - Département de la Drôme [F] - Chambre d'Agriculture de la Drôme [T] - Conseil Supérieur de la Pêche [F+T]
La Véore aval	Salmonicole Dégradé	Habitat > Reboisement des berges (10.000ml) > Protection des berges en génie végétal (3.500ml) > Etude sur l'impact des prélèvements d'eau (Inventaire et quantification) > Contrôle des prélèvements d'eau Eau > Lutte contre la pollution diffuse avec campagne de sensibilisation auprès des agriculteurs	800 Truites adultes 30%	- Syndicat Intercommunal du bassin de la Véore	- Syndicat Intercommunal du bassin de la Véore - communes - Fédération de Pêche de la Drôme

Intitulé du contexte Identifiant du contexte	Domaine piscicole Etat fonctionnel Mode de gestion	Module d'Actions Cohérentes Recommandations	Gains piscicoles en truites adultes Gain en pourcentage de fonctionnalité Niveau de fonctionnalité ciblé Coût global	Structure de gestion Association de Pêche	Maitre d'ouvrage pressenti Partenaires financiers et techniques
V40 - 19 - SD	<p>Dégradé</p> <p>Patrimoniales différées</p>	<p>MA</p> <ul style="list-style-type: none"> > Acquisition foncière en bordure de cours d'eau (25.000ml x 10m) <p>Poissons</p> <ul style="list-style-type: none"> > Aménagement des obstacles sur l'Ecoutay à le Blanc et Amblard, sur le Guimand à Délabas et la Loye chez Tury Bouvet > Pratique d' une politique d'alevinage "raisonnée" > Etude des capacités d'accueil et de la reproduction de la Truite 	<p>Perturbé</p> <p>790 K€</p>	<p>- Association des Pêcheurs de la plaine de Valence</p> <p>- La Truite de la Véore</p>	<p>- Agence de l'Eau RMC [F]</p> <p>- Région Rhône-Alpes [F]</p> <p>- Département de la Drôme [F]</p> <p>- Chambre d'Agriculture de la Drôme [T]</p> <p>- Conseil Supérieur de la Pêche [F+T]</p>
<p>La Véore amont</p> <p>V40 - 20 - SP</p>	<p>Salmonicole</p> <p>Perturbé</p> <p>Patrimoniales</p>	<p>MAC</p> <p>Habitat</p> <ul style="list-style-type: none"> > Etude sur l'impact des prélèvements d'eau de surface > Contrôle des prélèvements d'eau <p>Poissons</p> <ul style="list-style-type: none"> > Aménagement des obstacles sur la Véore dans le village de Chabeuil et aux Pérès > Arrêt progressif des déversements > Suivi de la reproduction naturelle 	<p>450 Truites adultes</p> <p>57%</p> <p>Conforme</p> <p>114 K€</p>	<p>- Syndicat Intercommunal du bassin de la Véore</p> <p>- La Truite de la Véore</p>	<p>- Syndicat Intercommunal du bassin de la Véore</p> <p>- communes</p> <p>- Fédération de Pêche de la Drôme</p> <p>- Agence de l'Eau RMC [F]</p> <p>- Région Rhône-Alpes [F]</p> <p>- Département de la Drôme [F]</p> <p>- Fédération de pêche de la Drôme [F]</p> <p>- Conseil Supérieur de la Pêche [F+T]</p>

La Drôme et ses affluents

Intitulé du contexte Identifiant du contexte	Domaine piscicole Etat fonctionnel Mode de gestion	Module d'Actions Cohérentes Recommandations	Gains piscicoles en truites adultes Gain en pourcentage de fonctionnalité Niveau de fonctionnalité ciblé Coût global	Structure de gestion Association de Pêche	Maitre d'ouvrage pressenti Partenaires financiers et techniques
La Drôme aval V42 - 21 - IP	Intermédiaire Perturbé Patrimoniaie différée	Habitat > Contrôle des prélèvements d'eau > Etude sur l'impact des prélèvements d'eau (Inventaire et quantification) Poissons > Aménagement des seuils de pont, sur le Lausens à Lassaumes, sur la Saleine D538 et à Chazel, sur le Contécle au chemin forestier St Moirans, à la D776 et à Saillans, la Sure au pont du Moulin et des Touzons > Ajustement des déversements > Etude piscicole pour le suivi de reproduction de la Truite sur les affluents	Augmentation de la biodiversité Perturbé	- Syndicat Mixte de la Rivière Drôme et de ses affluents (SMRD) - Communauté de communes du Diois (CCD) - Communauté de communes du Val de Drôme (CCVD) - District de Saillans - La Truite Dioise - La Truite du Désert - L'Association des Pêcheurs de la Moyenne Vallée de la Drôme - La Gaule Allexoise et Granoise - La Gaule Livronnaise - Les Amis de la Gaule Loriglaise	- Syndicat Mixte de la Rivière Drôme et de ses affluents (SMRD) - Communauté de communes du Diois (CCD) - Communauté de communes du Val de Drôme (CCVD) - District de Saillans - Agence de l'Eau RMC [F+T] - Région Rhône-Alpes [F] - Département de la Drôme [F] - Conseil Supérieur de la Pêche [F+T]
La Sye V42 - 22 - SP	Salmonicole Perturbé Patrimoniaie	MAC Habitat > Nettoyage et entretien de la ripisylve (5.000ml) > Etude sur l'impact des prélèvements d'eau (Inventaire et quantification) > Contrôle des prélèvements d'eau Poissons > Aménagement des obstacles des Michauds, le Triolet, la Gaye, Lambacel > Arrêt des déversements	70 Truites adultes 23% Conforme 171 K€	- Syndicat Mixte de la Rivière Drôme et de ses affluents (SMRD) - Communauté de communes du Val de Drôme (CCVD) - L'Association des Pêcheurs de la Moyenne Vallée de la Drôme	- Syndicat Mixte de la Rivière Drôme et de ses affluents (SMRD) - Communauté de communes du Val de Drôme (CCVD) - Agence de l'Eau RMC [F+T] - Région Rhône-Alpes [F] - Département de la Drôme [F] - Conseil Supérieur de la Pêche [F+T]
La Gervanne aval V42 - 23 - SP	Salmonicole Perturbé Patrimoniaie Différée	Habitat > Etude sur l'impact de la gestion des ouvrages hydrauliques sur les canaux des Dérots, Carote et Blacon > Gestion des débits réservés Poissons > Aménagement des seuils du pont Bossu, de la Scie et de la prise d'eau du canal des Dérots > Ajustement des déversements > Suivi de la reproduction naturelle	80 Truites adultes 17% Perturbé	- Communauté de communes du Val de Drôme (CCVD) La Préservatrice de la Gervanne	- Communauté de communes du Val de Drôme (CCVD) - Agence de l'Eau RMC [F+T] - Région Rhône-Alpes [F] - Département de la Drôme [F] - Conseil Supérieur de la Pêche [F+T]

La Drôme et ses affluents

Intitulé du contexte Identifiant du contexte	Domaine piscicole Etat fonctionnel Mode de gestion	Module d'Actions Cohérentes Recommandations	Gains piscicoles en truites adultes Gain en pourcentage de fonctionnalité Niveau de fonctionnalité ciblé Coût global	Structure de gestion Association de Pêche	Maitre d'ouvrage pressenti Partenaires financiers et techniques
La Gervanne amont V42 - 24 - SC	Salmonicole Conforme Patrimoniale	Poissons > Arrêt des déversements > Proposition d'un Arrêté de Biotope	Pas de calcul car aucune atteinte significative sur le milieu Pas de calcul car aucune atteinte significative sur le milieu Conforme	- Communauté de communes du Val de Drôme (CCVD) La Préservatrice de la Gervanne	- Communauté de communes du Val de Drôme (CCVD) - Agence de l'Eau RMC [F+T] - Région Rhône-Alpes [F] - Département de la Drôme [F] - Conseil Supérieur de la Pêche [F+T]

La Drôme et ses affluents

Intitulé du contexte Identifiant du contexte	Domaine piscicole Etat fonctionnel Mode de gestion	Module d'Actions Cohérentes Recommandations	Gains piscicoles en truites adultes Gain en pourcentage de fonctionnalité Niveau de fonctionnalité ciblé Coût global	Structure de gestion Association de Pêche	Maitre d'ouvrage pressenti Partenaires financiers et techniques
La Roanne amont V42 - 25 - SC	Salmonicole Conforme Patrimoniale	Poissons > Arrêt des déversements > Suivi de la reproduction naturelle	Pas de calcul car aucune atteinte significative sur le milieu Pas de calcul car aucune atteinte significative sur le milieu Conforme	- Communauté de communes du Diois La Truite du Désert	- Communauté de communes du Diois - Fédération de pêche de la Drôme - Agence de l'Eau RMC [F] - Région Rhône-Alpes [F] - Département de la Drôme [F] - Conseil Supérieur de la Pêche [F+T] - Fédération de pêche de la Drôme
La Drôme médiane V42 - 26 - SP	Salmonicole Perturbé Patrimoniale	M A C Eau > Amélioration de l'assainissement de la commune de Die Poissons > Aménagement des obstacles sur la Drôme au pont de la D93, D140, au terrain de sport, aux Cléches et au Claps; sur la Béous au pont de la D93, sur la Meyrosse à 100 m aval confl. r. de Peyra, à Die, à St Marcel, aux Fondeaux, en aval ferme des Bernards et 300m amont colonie de vacances; sur la Comane au pont de la D543 et de la D93, Chamargue; sur le Valcroissant, à l'amont de l'Abbaye, aval pont de la Condamine, amont pont du Lac; sur le Rays à Romeyer > Ajustement des déversements > Suivi de la reproduction naturelle	700 Truites adultes 20% Conforme 465 K€	- Communauté de communes du Diois La Truite Dioise	- Communauté de communes du Diois - Fédération de pêche de la Drôme - Agence de l'Eau RMC [F] - Région Rhône-Alpes [F] - Département de la Drôme [F] - Conseil Supérieur de la Pêche [F+T] - Fédération de pêche de la Drôme
Le Bès V42 - 27 - SC	Salmonicole Conforme	Habitat > Gestion des débits réservés sur les micro-centrales des Touches et de Menée sur l'Archiane, de Glandage sur le r ^{eau} de Borne et aux Gorges sur le r ^{eau} de Boulc Eau > Traitement des rejets de pisciculture sur l' Archiane à Treschenu Poissons > Aménagement de passe à poisson sur les 3 micro-centrales	150 Truites adultes 3% Conforme	- Communauté de communes du Diois La Truite Dioise	- Communauté de communes du Diois - Fédération de pêche de la Drôme - Agence de l'Eau RMC [F] - Région Rhône-Alpes [F] - Département de la Drôme [F]

La Drôme et ses affluents

Intitulé du contexte Identifiant du contexte	Domaine piscicole Etat fonctionnel Mode de gestion	Module d'Actions Cohérentes Recommandations	Gains piscicoles en truites adultes Gain en pourcentage de fonctionnalité Niveau de fonctionnalité ciblé Coût global	Structure de gestion Association de Pêche	Maitre d'ouvrage pressenti Partenaires financiers et techniques
	Patrimoniales	<ul style="list-style-type: none"> > Arrêt des déversements > Fonctionnement de la passe à poissons sur l' Archiane à la micro-centrale de Menée 		La Truite Dioise	<ul style="list-style-type: none"> - Département de la Drôme [F] - Conseil Supérieur de la Pêche [F+T] - Fédération de pêche de la Drôme
La Drôme amont V42 - 28 - SC	Salmonicole Conforme Patrimoniales	<p>Eau</p> <ul style="list-style-type: none"> > Traitement des rejets polluants sur le Maravel à Beaurières <p>Poissons</p> <ul style="list-style-type: none"> > Aménagement des obstacles au cas par cas > Arrêt progressif des déversements 	<p><i>Pas de calcul car aucune atteinte significative sur le milieu</i></p> <p><i>Pas de calcul car aucune atteinte significative sur le milieu</i></p> <p>Conforme</p>	<p>- Communauté de communes du Diois</p> <p>La Truite Dioise</p>	<ul style="list-style-type: none"> - Communauté de communes du Diois - Fédération de pêche de la Drôme - Agence de l'Eau RMC [F] - Région Rhône-Alpes [F] - Département de la Drôme [F] - Conseil Supérieur de la Pêche [F+T] - Fédération de pêche de la Drôme

Affluents RG du Rhône au sud de la Drôme

Intitulé du contexte Identifiant du contexte	Domaine piscicole Etat fonctionnel Mode de gestion	Module d'Actions Cohérentes Recommandations	Gains piscicoles en truites adultes Gain en pourcentage de fonctionnalité Niveau de fonctionnalité ciblé Coût global	Structure de gestion Association de Pêche	Maitre d'ouvrage pressenti Partenaires financiers et techniques
Le Roubion aval V44 - 29 - ID	Intermédiaire Dégradé Patrimoniaire différée	MAC Habitat > Acquisition foncière en bordure de cours d'eau (50Ha) > Protection des berges en génie végétal (3.000ml) > Etude sur l'impact des prélèvement d'eau (Inventaire et quantification) > Contrôle des prélèvements d'eau Eau > Amélioration de l'assainissement de la commune de St Marcel les Sauzet Poissons > Ajustement des déversements	Augmentation de la biodiversité Perturbé 1.110 K€	- Syndicat Mixte du bassin du Roubion et du Jabron - La Gaule Montilienne - La Truite du Roubion	- Syndicat Mixte du bassin du Roubion et du Jabron - Agence de l'Eau RMC [F] - Région Rhône-Alpes [F] - Département de la Drôme [F]
Le Roubion amont V44 - 30 - SC	Salmonicole Conforme Patrimoniaire	Habitat > Restauration des berges en génie végétal (4.000ml) > Etude sur l'impact des prélèvements d'eau (Inventaire et quantification) > Contrôle des prélèvements d'eau Eau > Traitement des rejets d'élevages sur la Guisande et sur le Roubion > Traitement des rejets de la commune de Bouvières > Lutte contre la pollution diffuse Poissons > Aménagement des obstacles sur la Bine au pont de la RD538, sur le Soubriion au saut de la Reine > Arrêt des déversements	60 Truites adultes 4% Conforme	- Syndicat Mixte du bassin du Roubion et du Jabron - Communauté de communes du Val de Drôme (CCVD) - La Truite de Bourdeaux - La Truite du Roubion	- Syndicat Mixte du bassin du Roubion et du Jabron - Communauté de communes du Val de Drôme (CCVD) - Agence de l'Eau RMC [F] - Région Rhône-Alpes [F] - Département de la Drôme [F] - Conseil Supérieur de la Pêche [F+T]
Le Jabron V44 - 31 - ID	Intermédiaire Dégradé Patrimoniaire différée	MAC Habitat > Etude sur l'impact des prélèvements d'eau (Inventaire et quantification) > Contrôle des prélèvements d'eau Eau > Amélioration de l'assainissement des communes de Dieulefit, la Bégude de Mazenc et la Bâtie Rolland Poissons > Ajustement des déversements > Etude des potentialités salmonicoles des affluents	Augmentation de la biodiversité Perturbé 558 K€	- Syndicat Mixte du bassin du Roubion et du Jabron - La Gaule Montilienne - La Truite du Jabron	- Syndicat Mixte du bassin du Roubion et du Jabron - Fédération de pêche de la Drôme - Agence de l'Eau RMC [F] - Région Rhône-Alpes [F] - Département de la Drôme [F] - Conseil Supérieur de la Pêche [F+T]

Affluents RG du Rhône au sud de la Drôme

Intitulé du contexte Identifiant du contexte	Domaine piscicole Etat fonctionnel Mode de gestion	Module d'Actions Cohérentes Recommandations	Gains piscicoles en truites adultes Gain en pourcentage de fonctionnalité Niveau de fonctionnalité ciblé Coût global	Structure de gestion Association de Pêche	Maitre d'ouvrage pressenti Partenaires financiers et techniques																
La Vence V45 - 32 - SC	<table border="1"> <tr><td>Salmonicole</td></tr> <tr><td>Conforme</td></tr> <tr><td>Patrimoniaile</td></tr> </table>	Salmonicole	Conforme	Patrimoniaile	<table border="1"> <tr> <td> <p>Habitat</p> <ul style="list-style-type: none"> > Aménagement des zones de frai, dégagement de concrétions calcaires (200 ml) <p>Eau</p> <ul style="list-style-type: none"> > Traitement des rejets organiques de la Distillerie de l'Abbaye d'Aiguebelle <p>Poissons</p> <ul style="list-style-type: none"> > Arrêt des déversements > Suivi de la reproduction naturelle </td> </tr> </table>	<p>Habitat</p> <ul style="list-style-type: none"> > Aménagement des zones de frai, dégagement de concrétions calcaires (200 ml) <p>Eau</p> <ul style="list-style-type: none"> > Traitement des rejets organiques de la Distillerie de l'Abbaye d'Aiguebelle <p>Poissons</p> <ul style="list-style-type: none"> > Arrêt des déversements > Suivi de la reproduction naturelle 	<table border="1"> <tr><td>10 Truites adultes</td></tr> <tr><td>3%</td></tr> <tr><td>Conforme</td></tr> <tr><td></td></tr> </table>	10 Truites adultes	3%	Conforme		<table border="1"> <tr><td>- Syndicat Intercommunal d'Aménagement du bassin de la Berre</td></tr> <tr><td>- La Gaule Tricastine</td></tr> </table>	- Syndicat Intercommunal d'Aménagement du bassin de la Berre	- La Gaule Tricastine	<table border="1"> <tr><td>- Syndicat Mixte du bassin du Roubion et du Jabron</td></tr> <tr><td>- Fédération de pêche de la Drôme</td></tr> <tr><td>- Agence de l'Eau RMC [F]</td></tr> <tr><td>- Région Rhône-Alpes [F]</td></tr> <tr><td>- Département de la Drôme [F]</td></tr> <tr><td>- Conseil Supérieur de la Pêche [F+T]</td></tr> </table>	- Syndicat Mixte du bassin du Roubion et du Jabron	- Fédération de pêche de la Drôme	- Agence de l'Eau RMC [F]	- Région Rhône-Alpes [F]	- Département de la Drôme [F]	- Conseil Supérieur de la Pêche [F+T]
Salmonicole																					
Conforme																					
Patrimoniaile																					
<p>Habitat</p> <ul style="list-style-type: none"> > Aménagement des zones de frai, dégagement de concrétions calcaires (200 ml) <p>Eau</p> <ul style="list-style-type: none"> > Traitement des rejets organiques de la Distillerie de l'Abbaye d'Aiguebelle <p>Poissons</p> <ul style="list-style-type: none"> > Arrêt des déversements > Suivi de la reproduction naturelle 																					
10 Truites adultes																					
3%																					
Conforme																					
- Syndicat Intercommunal d'Aménagement du bassin de la Berre																					
- La Gaule Tricastine																					
- Syndicat Mixte du bassin du Roubion et du Jabron																					
- Fédération de pêche de la Drôme																					
- Agence de l'Eau RMC [F]																					
- Région Rhône-Alpes [F]																					
- Département de la Drôme [F]																					
- Conseil Supérieur de la Pêche [F+T]																					

Affluents RG du Rhône au sud de la Drôme

Intitulé du contexte Identifiant du contexte	Domaine piscicole Etat fonctionnel Mode de gestion	Module d'Actions Cohérentes Recommandations	Gains piscicoles en truites adultes Gain en pourcentage de fonctionnalité Niveau de fonctionnalité ciblé Coût global	Structure de gestion Association de Pêche	Maitre d'ouvrage pressenti Partenaires financiers et techniques
<p>La Berre V45 - 33 - IP</p>	<p>Intermédiaire</p> <p style="background-color: #d9ead3; text-align: center;">Perturbé</p> <p>Patrimoniaire différée</p>	<p>Habitat > Etude sur l'impact des prélèvements d'eau (Inventaire et quantification) > Contrôle des prélèvements d'eau Eau > Traitement des rejets des Granges Gontardes et de Vallaurie > Traitement des rejets industriels à Vallaurie au Moulin de Crozat > Lutte contre la pollution diffuse avec campagne auprès des agriculteurs Poissons > Ajustement des déversements > Etude des potentialités salmonicoles des affluents</p>	<p>Augmentation de la biodiversité</p> <p style="background-color: #d9ead3; text-align: center;">Perturbé</p>	<p>- Syndicat Intercommunal d'Aménagement du bassin de la Berre</p> <p>- La Gaule Tricastine - La Gaule Pierrelatine</p>	<p>- Syndicat Intercommunal d'Aménagement du bassin de la Berre</p> <p>- Agence de l'Eau RMC [F] - Région Rhône-Alpes [F] - Département de la Drôme [F] - Conseil Supérieur de la Pêche [F+T]</p>
<p>Le Lauzon amont V51 - 34 - ID</p>	<p>Intermédiaire</p> <p style="background-color: #d9ead3; text-align: center;">Dégradé</p> <p>Patrimoniaire différée</p>	<p>Habitat > Reboisement des berges (6.000ml) > Restauration de la ripisylve (6.000ml) > Protection des berges en génie végétal (1.600ml) > Nettoyage et entretien de la ripisylve (5.800ml) > Création d'aménagements piscicoles (seuils et épis en végétal (7.000ml) > Diversification du milieu Eau > Lutte contre la pollution diffuse Poissons > Ajustement des déversements</p>	<p>Augmentation de la biodiversité</p> <p style="background-color: #d9ead3; text-align: center;">Dégradé</p>	<p>- La Gaule Tricastine - La Gaule Pierrelatine</p>	<p>- Fédération de pêche de la Drôme</p> <p>- Agence de l'Eau RMC [F] - Région Rhône-Alpes [F] - Département de la Drôme [F] - Conseil Supérieur de la Pêche [F+T]</p>

Le Lèz et ses affluents

Intitulé du contexte Identifiant du contexte	Domaine piscicole Etat fonctionnel Mode de gestion	Module d'Actions Cohérentes Recommandations	Gains piscicoles en truites adultes Gain en pourcentage de fonctionnalité Niveau de fonctionnalité ciblé Coût global	Structure de gestion Association de Pêche	Maitre d'ouvrage pressenti Partenaires financiers et techniques
Le Lèz médian V52 - 35 - ID	Intermédiaire Dégradé Patrimoniaire différée	Habitat > Rétablissement des espaces de liberté avec acquisition foncière (50Ha) > Etude sur l'impact des prélèvements d'eau (Inventaire et quantification) > Contrôle des prélèvements d'eau Eau > Amélioration des rejets de Taulignan, de Grignan, de Suze la Rousse, de Bouchet, du camping de Suze la Rousse, de Tulette sur le canal des Moulins, de Valréas sur la Coronne, du Pégue sur le Donjon et de Grigan sur la Chalagne Poissons > Ajustement des déversements	Augmentation de la biodiversité Dégradé	- Syndicat Mixte du bassin versant du Lèz (SMBVL) - La Gaule Tricastine - La Gaule Colonzelloise - La Gaule Grillonnaise (84)	- Syndicat Mixte du bassin versant du Lèz (SMBVL) - Communauté de communes du Pays de Dieulefit - Agence de l'Eau RMC [F] - Région Rhône-Alpes [F] - Département de la Drôme [F] - Conseil Supérieur de la Pêche [F+T]
L'Aulière V52 - 36 - SP	Salmonicole Perturbé Patrimoniaire	M A C Habitat > Nettoyage de la ripisylve > Etude sur l'impact des prélèvements (Inventaire et quantification) > Contrôle des prélèvements d'eau Eau > Amélioration de l' assainissement de la commune de Grillon Poissons > Aménagement des obstacles (seuils et vannage) + création d'une passe à poisson > Arrêt des déversements	350 Truites adultes 51% Conforme 724 K€	- Syndicat Mixte du bassin versant du Lèz (SMBVL) - La Gaule Colonzelloise - La Gaule Grillonnaise (84)	- Syndicat Mixte du bassin versant du Lèz (SMBVL) - Communauté de communes du Pays de Dieulefit - Agence de l'Eau RMC [F] - Région Rhône-Alpes [F] - Département de la Drôme [F] - Conseil Supérieur de la Pêche [F+T]
Le Pégue et le Rieumeau V52 - 37 - SD	Salmonicole Dégradé Patrimoniaire Différée	Habitat > Etude sur l'impact des prélèvements d'eau (Inventaire et quantification) > Contrôle des prélèvements d'eau Eau > Amélioration des rejets urbains du Pégue et de St Pantaléon les Vignes > Traitement des rejets vinicoles de St Pantaléon les Vignes Poissons > Ajustement des déversements	50 Truites adultes 14% Dégradé	- Syndicat Mixte du bassin versant du Lèz (SMBVL) - La Gaule Tricastine - La Gaule Grillonnaise (84)	- Syndicat Mixte du bassin versant du Lèz (SMBVL) - Fédération de Pêche de la Drôme - Agence de l'Eau RMC [F] - Région Rhône-Alpes [F] - Département de la Drôme [F] - Conseil Supérieur de la Pêche [F+T]

Intitulé du contexte Identifiant du contexte	Domaine piscicole Etat fonctionnel Mode de gestion	Module d'Actions Cohérentes Recommandations	Gains piscicoles en truites adultes Gain en pourcentage de fonctionnalité Niveau de fonctionnalité ciblé Coût global	Structure de gestion Association de Pêche	Maitre d'ouvrage pressenti Partenaires financiers et techniques
Le Lèz amont V52 - 38 - SP	<p>Salmonicole</p> <p style="background-color: #FFDAB9;">Perturbé</p> <p style="background-color: #FFFF00;">Patrimoniaie</p>	<p>MAC</p> <p>Habitat</p> <ul style="list-style-type: none"> > Reboisement des berges (4.000ml) > Protection des berges en génie végétal (1.000ml) > Etude sur l' impact des prélèvements d'eau (Inventaire et quantification) > Contrôle des prélèvements d'eau <p>Eau</p> <ul style="list-style-type: none"> > Amélioration de l' assainissement sur la commune de Montjoux <p>Poissons</p> <ul style="list-style-type: none"> > Arrêt progressif des déversements > Etude piscicole pour le suivi de la reproduction naturelle 	<p>70 Truites adultes</p> <p>31%</p> <p>Conforme</p> <p>708 K€</p>	<p>- Syndicat Mixte du bassin versant du Lèz (SMBVL)</p> <p>- La Gaule Tricastine - La Truite du Lèz</p>	<p>- Syndicat Mixte du bassin versant du Lèz (SMBVL) - Fédération de Pêche de la Drôme</p> <p>- Agence de l'Eau RMC [F] - Région Rhône-Alpes [F] - Département de la Drôme [F] - Conseil Supérieur de la Pêche [F+T]</p>

L'Eygues et ses affluents

Intitulé du contexte Identifiant du contexte	Domaine piscicole Etat fonctionnel Mode de gestion	Module d'Actions Cohérentes Recommandations	Gains piscicoles en truites adultes Gain en pourcentage de fonctionnalité Niveau de fonctionnalité ciblé Coût global	Structure de gestion Association de Pêche	Maitre d'ouvrage pressenti Partenaires financiers et techniques
L'Eygues médian V53 - 39 - ID	Intermédiaire Dégradé Patrimoniale différée	Habitat > Acquisition foncière pour la création d'espaces de liberté fluviale (35 Ha) > Etude sur l' impact des prélèvements d'eau (Inventaire et quantification) > Contrôle des prélèvements d'eau Eau > Amélioration des rejets de la Motte Chalancon et de Rémuzat Poissons > Ajustement des déversements > Etude des potentialités salmonicoles des affluents	Augmentation de la biodiversité Dégradé	- Syndicat Intercommunal de Défense des rives de l'Eygues supérieure et de l'Oule - La Gaule de l'Eygues et de l'Oule	- Syndicat Intercommunal de Défense des rives de l'Eygues supérieure et de l'Oule - Agence de l'Eau RMC [F] - Région Rhône-Alpes [F] - Département de la Drôme [F] - Conseil Supérieur de la Pêche [F+T]
Le Bentrax V53 - 40 - SC	Salmonicole Conforme Patrimoniale	Eau > Amélioration des rejets des communes de Chaudebonne, St Ferréol Trente Pas et de Condorcet Poissons > Arrêt des déversements	15 Truites adultes 2% Conforme	- Syndicat Intercommunal de Défense des rives de l'Eygues supérieure et de l'Oule - La Gaule de l'Eygues et de l'Oule	- Syndicat Intercommunal de Défense des rives de l'Eygues supérieure et de l'Oule - Agence de l'Eau RMC [F] - Région Rhône-Alpes [F] - Département de la Drôme [F] - Conseil Supérieur de la Pêche [F+T]
L'Oule amont et l'Etablet V53 - 41 - SC	Salmonicole Conforme Patrimoniale	Eau > Amélioration des rejets urbains à la Charce, à Rottier sur l' Oule et à l' Etablet sur l' Etablet Poissons > Arrêt des déversements	30 Truites adultes 4% Conforme	- Syndicat Intercommunal de Défense des rives de l'Eygues supérieure et de l'Oule - La Gaule de l'Eygues et de l'Oule	- Syndicat Intercommunal de Défense des rives de l'Eygues supérieure et de l'Oule - Agence de l'Eau RMC [F] - Région Rhône-Alpes [F] - Département de la Drôme [F] - Conseil Supérieur de la Pêche [F+T]
L'Eygues amont et l'Armalauze V53 - 42 - SC	Salmonicole Conforme	Poissons > Arrêt des déversements	Pas de calcul car aucune atteinte significative sur le milieu Pas de calcul car aucune atteinte significative sur le milieu Conforme	- Syndicat Intercommunal de Défense des rives de l'Eygues supérieure et de l'Oule - La Gaule de l'Eygues et de l'Oule	- Syndicat Intercommunal de Défense des rives de l'Eygues supérieure et de l'Oule - Agence de l'Eau RMC [F] - Région Rhône-Alpes [F]

Intitulé du contexte Identifiant du contexte	Domaine piscicole Etat fonctionnel Mode de gestion	Module d'Actions Cohérentes Recommandations	Gains piscicoles en truites adultes Gain en pourcentage de fonctionnalité Niveau de fonctionnalité ciblé Coût global	Structure de gestion Association de Pêche	Maitre d'ouvrage pressenti Partenaires financiers et techniques
	Patrimoniaire			La Gaule de Lygues et de l'Oule	- Département de la Drôme [F] - Conseil Supérieur de la Pêche [F+T]

L'Ouvèze et ses affluents

Intitulé du contexte Identifiant du contexte	Domaine piscicole Etat fonctionnel Mode de gestion	Module d'Actions Cohérentes Recommandations	Gains piscicoles en truites adultes Gain en pourcentage de fonctionnalité Niveau de fonctionnalité ciblé Coût global	Structure de gestion Association de Pêche	Maitre d'ouvrage pressenti Partenaires financiers et techniques
L'Ouvèze médiane V60 - 43 - IP	Intermédiaire Perturbé Patrimoniale	MAC Habitat > Acquisition foncière pour la création d'espaces de liberté fluviale (40 Ha) > Etude sur l'impact des prélèvements d'eau (Inventaire et quantification) > Contrôle des prélèvements d'eau Eau > Amélioration de l'assainissement des communes de St Auban, Vercoiran, Buis les Baronnies et Mollans des rejets polluants Poissons > Ajustement des déversements	Augmentation de la biodiversité Conforme 3.029 K€	- Syndicat Intercommunal du Bassin Versant de l'Ouvèze et de ses affluents - La Truite de l'Ouvèze	- Syndicat Intercommunal du Bassin Versant de l'Ouvèze et de ses affluents - Agence de l'Eau RMC [F] - Région Rhône-Alpes [F] - Département de la Drôme [F]
Le Derbous V60 - 44 - SC	Salmonicole Conforme Patrimoniale	Eau > Amélioration de l'assainissement des communes d'Eygalières et de Plaisians Poissons > Arrêt des déversements	8 Truites adultes 2% Conforme	- Syndicat Intercommunal du Bassin Versant de l'Ouvèze et de ses affluents - La Truite de l'Ouvèze	- Syndicat Intercommunal du Bassin Versant de l'Ouvèze et de ses affluents - Agence de l'Eau RMC [F] - Région Rhône-Alpes [F] - Département de la Drôme [F]
Le Menon V60 - 45 - SC	Salmonicole Conforme Patrimoniale	Poissons > Arrêt des déversements	Pas de calcul car aucune atteinte significative sur le milieu Pas de calcul car aucune atteinte significative sur le milieu Conforme	- Syndicat Intercommunal du Bassin Versant de l'Ouvèze et de ses affluents - La Truite de l'Ouvèze	- Syndicat Intercommunal du Bassin Versant de l'Ouvèze et de ses affluents - Agence de l'Eau RMC [F] - Région Rhône-Alpes [F] - Département de la Drôme [F]
	Salmonicole	Habitat > Reboisement des berges (1.000ml) > Restauration avec du génie végétal	7 Truites adultes	- Syndicat Intercommunal du Bassin Versant	- Syndicat Intercommunal du Bassin Versant

Intitulé du contexte Identifiant du contexte	Domaine piscicole Etat fonctionnel Mode de gestion	Module d'Actions Cohérentes Recommandations	Gains piscicoles en truites adultes Gain en pourcentage de fonctionnalité Niveau de fonctionnalité ciblé Coût global	Structure de gestion Association de Pêche	Maitre d'ouvrage pressenti Partenaires financiers et techniques
L'ouvèze amont et le Charuis V60 - 46 - SC	Conforme Patrimoniaile	(500m) Eau > Traitement des rejets organique de la Distillerie de lavande à Mévouillon sur le Charuis > Amélioration des rejets urbains à la Rochette sur Buis sur le Charuis et à Montauban et Somécure sur l'Ouvèze Poissons > Arrêt des déversements > Suivi de la reproduction naturelle	1,50% Conforme	de l'Ouvèze et de ses affluents - La Truite de l'Ouvèze	de l'Ouvèze et de ses affluents - Agence de l'Eau RMC [F] - Région Rhône-Alpes [F] - Département de la Drôme [F]

Le Buëch et ses affluents

Intitulé du contexte Identifiant du contexte	Domaine piscicole Etat fonctionnel Mode de gestion	Module d'Actions Cohérentes Recommandations	Gains piscicoles en truites adultes Gain en pourcentage de fonctionnalité Niveau de fonctionnalité ciblé Coût global	Structure de gestion Association de Pêche	Maitre d'ouvrage pressenti Partenaires financiers et techniques
La Méouge aval X10 - 47 - IP	Intermédiaire Perturbé Patrimoniale	MAC Habitat > Acquisition foncière en bordure de cours d'eau pour création d'espace de liberté (30 Ha) > Contrôle des prélèvements d'eau > Etude sur l'impact des prélèvements d'eau (Inventaire et quantification) Eau > Amélioration des rejets de la commune de Lachau Poissons > Arrêt progressif des déversements > Etude des potentialités salmonicoles des affluents	Augmentation de la biodiversité Conforme 165 K€* * Sans l'assainissement	- Syndicat de Défense des rives de la Méouge - Communauté de communes de Ribiers-Val de Méouge - La Truite de la Méouge - La Gaule Laragnaise (05)	- Syndicat de Défense des rives de la Méouge - Communauté de communes de Ribiers-Val de Méouge - Fédération de pêche de la Drôme - Agence de l'Eau RMC [F] - Région Rhône-Alpes [F] - Département de la Drôme [F] - Conseil Supérieur de la Pêche [F+T]
La Méouge amont X10 - 48 - SC	Salmonicole Conforme Patrimoniale	Poissons > Arrêt des déversements > Suivi de la reproduction naturelle	<i>Pas de calcul car aucune atteinte significative sur le milieu</i> <i>Pas de calcul car aucune atteinte significative sur le milieu</i> Conforme	- Syndicat de Défense des rives de la Méouge - Communauté de communes de Ribiers-Val de Méouge - La Truite de la Méouge	- Syndicat de Défense des rives de la Méouge - Communauté de communes de Ribiers-Val de Méouge - Fédération de pêche de la Drôme - Agence de l'Eau RMC [F] - Région Rhône-Alpes [F] - Département de la Drôme [F] - Conseil Supérieur de la Pêche [F+T]